

КРАСНОДАРСКИЙ КРАЕВОЙ ИНСТИТУТ ДОПОЛНИТЕЛЬНОГО
ПРОФЕССИОНАЛЬНОГО ПЕДАГОГИЧЕСКОГО ОБРАЗОВАНИЯ

КОНКУРС ИССЛЕДОВАТЕЛЬСКИХ РАБОТ

«Кубань в Первой мировой войне»
(Особенности хозяйственного развития
Кубанской области в предвоенные годы (на
примере Гулькевичского района, села
Соколовского и хуторов)

Автор:

Суворова Анастасия Ильинична,
9 б класс МБОУ СОШ № 14
15 лет, х. Новопавловский,
ул. Первомайская, д. 75/1

Научный руководитель:

учитель истории
Ткачева Татьяна Геннадьевна

Исследовательская работа

«Особенности хозяйственного развития Кубанской области в предвоенные годы (на примере Гулькевичского района, села Соколовского и хуторов)

"Прошлое есть единственный источник знания будущего,
кто забывает прошлое, тот не научится жить в будущем, -
будущее забывать его не должно".

П. Услар, ученый-этнограф и кавказовед.

Интерес к данной теме вызван несколькими причинами. В 2014 году отмечается 100 лет с начала Первой мировой войны. За год до этого трагичного события для нашей страны Российская империя торжественно отмечала 300-летие царствование дома Романовых, декларируя успехи и достижения во всех областях. Интерес к этому событию вызван не только «круглой датой», но и тем, что в последние десятилетия события Великой, как её называли сами участники войны, с годами померкли, стали забываться, тем более на фоне Великой Отечественной войны, память о которой ещё свежа. В этом же году 100 лет отмечается некоторым хуторам нашего сельского поселения. Есть ли между этими событиями какая-либо связь? Или это случайность? Об этом мне хочется узнать как можно больше. Многие населённые пункты нашего района появились на карте Кубанской области в 1909-1914 годах. Это относится к селу Соколовскому, хуторам Алексеевскому, Машевскому, Новопавловскому и др.

Цель моего исследования: выяснить состояние хозяйственного развития Кубанской области, в частности Лабинского отдела и более подробно Гулькевичского района, в предвоенные годы, выяснить причины возникновения сёла Соколовского, хуторов сельского поселения.

Актуальность исследования. Выбранная тема важна для изучения, потому что Гулькевичский район в то время, когда эта территория входила в

Лабинский отдел, имеет отличия от других районов края в первую очередь тем, что здесь не очень развиты казачьи традиции, так как основное население составляли иногородние, невойсковые лица и это отложило отпечаток на всю хозяйственную жизнь. Так же существенным отличием является то, что данная территория начала осваиваться гораздо позже других районов края и это повлияло на его развитие (преобладала торговля над промышленным развитием).

На сегодняшний день собран большой фактический и аналитический материал по социально-экономическому развитию Кубанской области, вопросам землевладения и землепользования, крестьянской колонизации области и роли иногороднего населения в развитии экономики края. Проанализированы процессы расслоения в казачьей станице, факты участия казаков в революционных выступлениях. Во многих исследованиях отражена история отдельных полков Кубанского войска, населенных пунктов Кубанской области. Однако малоизученными остаются вопросы развития нашего района накануне Первой мировой войны. Исследователями замечено, что тяготы и испытания Первой мировой войны имели разные последствия, многие ее участники утратили веру в победу и желание жертвовать собой во имя неясных целей. Но были примеры и высочайшего духовного подъема. Его выражением стали слова нынешнего кубанского гимна «Ты, Кубань, Ты наша Родина», написанного полковым священником Константином Образцовым в 1914 году. Все мы знаем и помним, что на счету казаков-кубанцев было много боевых подвигов — за годы войны более 30 тысяч из них оказались отмечены наградами. В их числе сестра милосердия Матвеева, вынесшая с поля боя 30 человек; один из лучших российских летчиков Вячеслав Ткачев; воевавшая на фронте, выдававшая себя за мужчину Елена Чоба; прошедший во главе своей сотни через Иран и Ирак Василий Гамалий и многие другие. Все они заслужили право на память народа и страны. Как заслужили ее и те 2 тысячи погибших, 26 тысяч раненых, 2,5 тысячи

пропавших без вести и попавших в плен кубанских казаков.

К столетнему юбилею начала Первой мировой на стенах войскового собора Александра Невского будут вывешены мемориальные доски с именами полных Георгиевских кавалеров. Кубанским казачьим войском ведется кропотливая архивная работа по восстановлению этих фамилий. Но я хочу взглянуть на события и ситуацию, предшествовавшие войне. А именно рассмотреть хозяйственную жизнь Лабинского отдела (так раньше называлась территория Гулькевичского района и окрестных поселений) Кубанской области.

Новизна исследования. Большинство сёл и хуторов в Гулькевичском районе появились в предвоенные годы и стали быстро развиваться уже в советское время. Интересуемый нас период мало изучен, а в некоторых вопросах не изучен вовсе. Как развивались только что созданные сёла и хутора, что стало основой развития экономики района – это предмет моего исследования.

В своей работе я хочу изучить историю появления и развития хуторов Соколовского сельского поселения, узнать кому и на каких условиях принадлежали земли, на которых образовались хутора, какого уровня развития достигли они к началу Первой мировой войны и какой вклад внесли в общее развитие хозяйственной жизни Кубани.

Трудности в изучении данного вопроса состоят в том, что населённые пункты Гулькевичского района часто меняли свою принадлежность, а именно: многие из них входили в Лабинский отдел, часть принадлежали Майкопскому отделу (х. Алексеевский), а часть - входили в состав Кавказского отдела Кубанской области. Архив Гулькевичского района не имеет документов, относящихся к этому периоду, так как сгорел в 1943 году и все документы относятся уже к советскому периоду. Поэтому пришлось искать информацию, касающуюся других отделов, где могут быть упомянуты наши территории.

Территория Лабинского отдела – это пространство между нынешним Новокубанском и Кропоткинским (бывшим хутором Романова). Сейчас Гулькевичский район граничит со Ставропольским краем, Кавказским, Новокубанским, Курганинским и Тбилисским районами. Он был выделен из Кропоткинского района. В него входят сельские поселения: «Венцы-Заря», Соколовский, Майкопский, Николенский, Новомихайловский, Отрадо-Кубанский, Новомихайловское, Скобелевское, Пушкинское, Тысячный и др. Общая земельная площадь района 139 447 га. Имеются железнодорожная и автобусная станции. Район пересекает трасса Ростов — Махачкала. Через район протекает река Кубань.

Обзор источников. Для написания работы я изучила многие документы: исследовательские работы и статьи кубанских учёных (В.Н. Ратушняк. «Социально-экономическое развитие кубанского казачества в 1900-1913 гг»), архивные документы (Кубанский календарь за 1902, 1913, 1916 гг, Адрес-календарь «Вся Россия. Русская книга промышленности, торговли, сельского хозяйства и администрации 1900 г., Список землевладельцев Кубанской области и Черноморской губернии за 1909-1911 гг., Кубанский сборник на 1913, 1916 гг., записки Войскового архивариуса Кубанского казачьего войска есаула Кияшко, интернет-издания), Справочник по Ставропольской епархии (обзор городов, сел, станиц и хуторов Ставропольской губернии и Кубанской области). Н.Т. Михайлов. 1911г.

Заметный вклад в исследование экономической истории Кубани внёс известный кубанский историк, статистик и общественный деятель Е.Д. Фелицын. С 1879 года, возглавляя созданный им Кубанский областной статистический комитет, он организовал сбор и разработку административной статистики. В его работах содержится уникальный материал. К таким же работам можно отнести публикации Л.В. Македонова.

Муниципальное образование Гулькевичский район, село Соколовское
Муниципальное бюджетное общеобразовательное учреждение
средняя общеобразовательная школа № 14 села Соколовского

Изучая материал по выбранной теме, я познакомилась с рассказами и записями жителей села Соколовского и хутора Алексеевского. Я побывала в районном архиве в городе Гулькевичи, краеведческом районном музее, центральной районной библиотеке, музее Боевой и Трудовой Славы села Соколовского, встречалась со старожилами села и хутора. Так как возможности посетить краевой архив у меня не было, я изучила документы архива, находящиеся в открытом доступе в Интернет.

Основное содержание.

1. Общая характеристика Лабинского отдела.

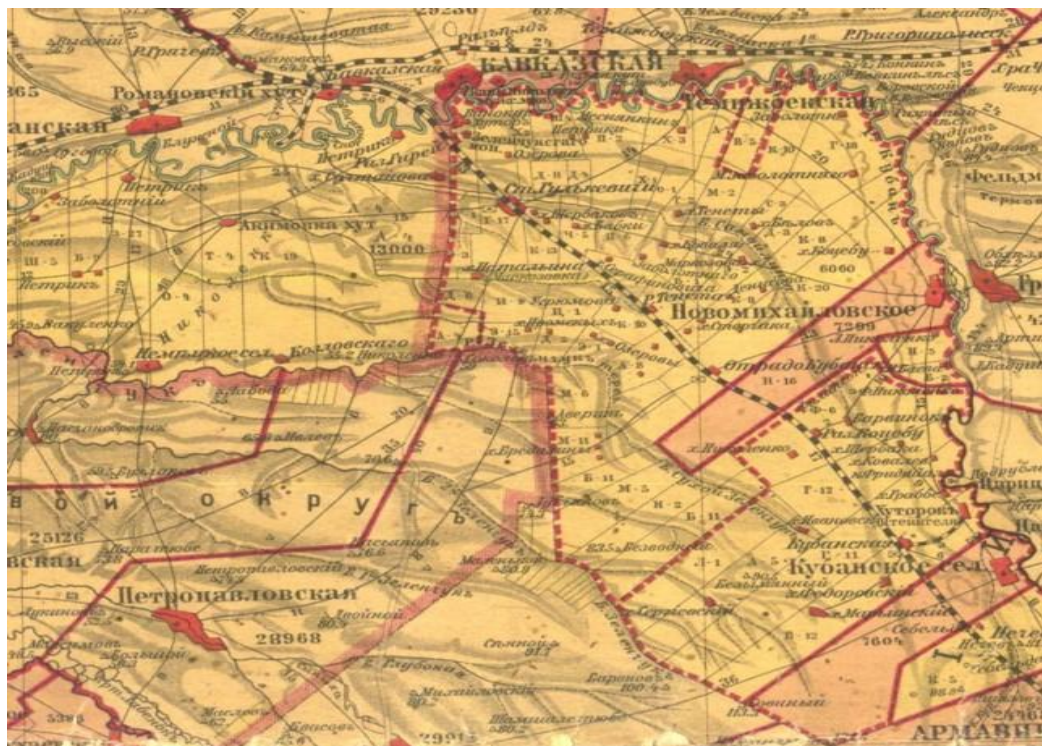
«Изучайте родной край...

*В знании родного края – наша
сила и величие Родины».*

Ф.А. Щербина

О состоянии Лабинского отдела в начале 20 века можно узнать из документов. Вот что они говорят. **«Гулькевичи поселок (Лабинский отдел).** Расположен в ровной местности при станции Гулькевичи Владикавказской железной дороги. Первоначально здесь находилось только несколько усадеб местных землевладельцев. С проведением жел. дор. стали селиться на арендных условиях крестьяне из разных губ. Появились различного рода предприниматели, торговцы, были построены две больших мукомольных мельницы бр. Николенко и Александраки, благодаря этому поселок значительно расширился и оживился. В 1898 г. на средства местного землевладельца Ф. Николенко и других в поселке был построен кирпичный храм; в 1907 — 1908 годах он был расширен устройством двух приделов сыновьями умершего Ф. Николенко: Прокофием и Никитой Фомичами. «В годы, так наз. освободительного движения поселяне, подогретенные речами наезжих ораторов, делали несколько попыток учинить бунт и вынудили многих из должностных лиц поселка искать спасения в соседних станицах». Вокруг поселка на пространстве между Кубанью и р. Мокрым и Сухим Зеленчуками разбросаны многочисленные экономии частных землевладельцев (крупнейшие из них — бр. Николенко) и довольно многолюдные хутора крестьян-собственников: Литвинов, Пехотин, Щербаков, Майкопского товарищества. Все они приписаны к приходу пос. Гулькевичи и, пожалуй, составляют его главную и самую существенную часть. Климат в поселке сухой, здоровый. Врач, аптека — на месте. Расстояние до с. Армавир

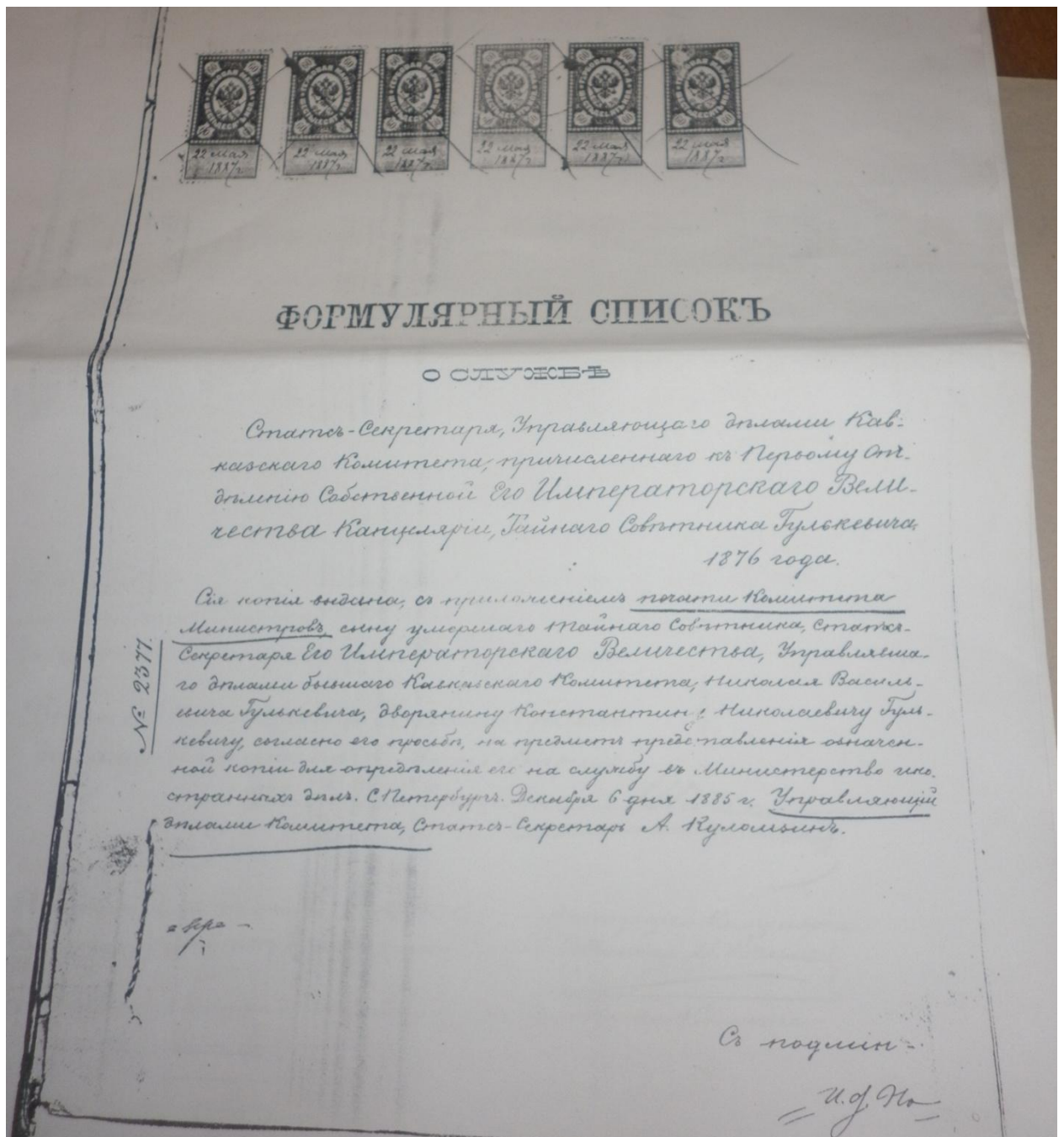
Муниципальное образование Гулькевичский район, село Соколовское
Муниципальное бюджетное общеобразовательное учреждение
средняя общеобразовательная школа № 14 села Соколовского
60 в., до хут. Романовского 12 в., Темижбекской 14 в., Казанской 25 в.,
Кавказской 12 в., сел. Новомихайловского 24 в. Корреспонденция через
местное почтовое отделение. Троицкая церковь построена в 1898 г.
кирпичная. Стоимость здания— до 30000 р., иконостаса — около 8000 р.
Церкви местными землевладельцами пожертвовано 13 дес. земли. Состав
причта (с 1898 г.): 1 священник и 1 псаломщик. Синодальное жалованье:
священнику 400 р., псаломщику 125 р. Священник и псаломщик помещаются
в церковных домах, удобных. Земли причту нет. Министерское училище 1,
двухклассное; здание построено на средства Я. Ф. Николенко. Жалованье
законоучит. 120 р. Церковно-приходских школ 2: мужская и женская.
Помещаются в удобном церковном здании, построенном на средства Фомы и
Дарии Николенко, стоимостью 10800 руб. При школе — квартира для одного
учителя, из 3 комнат, для помещения остальных учителей, имеется
отдельный дом. Учит. 3. Жалованье получают от Уч. Совета и частью от
церкви. Население 1456 душ. Рождений 371, браков 78, смертей 195.»
/Справочник по Ставропольской епархии (обзор городов, сел, станиц и
хуторов Ставропольской губернии и Кубанской области). Н.Т.Михайлов.



Муниципальное образование Гулькевичский район, село Соколовское
Муниципальное бюджетное общеобразовательное учреждение
средняя общеобразовательная школа № 14 села Соколовского

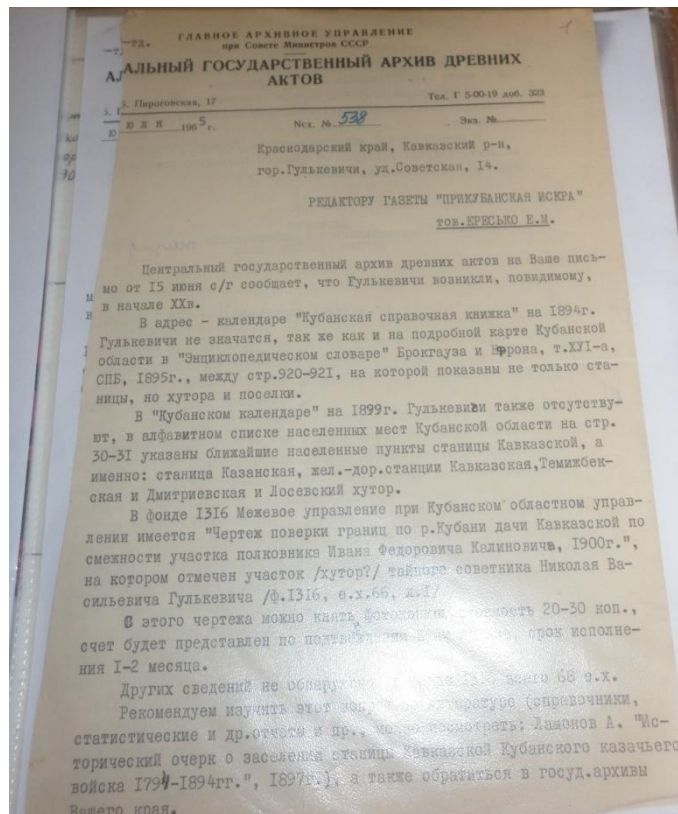
Из этого документа видно, что посёлок только начинает свою жизнь, хотя свою историю он начинает в 1875 году, когда было открыто движение по Владикавказской железной дороге. История посёлка Гулькевичи очень интересна.

Она начинается с того времени, когда эти земли в размере 3 300 десятин были подарены императором Александром Вторым Николаю Васильевичу Гулькевичу. В районном музее хранится документ – «Формулярный список».



Муниципальное образование Гулькевичский район, село Соколовское
Муниципальное бюджетное общеобразовательное учреждение
средняя общеобразовательная школа № 14 села Соколовского

Этот документ, получен из Главного архивного управления при Совете Министров СССР в 1966 году известным исследователем нашего района Е.М. Ерьско.



Этот документ открывает архивную коллекцию по истории населенных пунктов Гулькевичского района. Копия с копии формулярного списка 1876 года о службе статс - секретаря, управляющего делами Кавказского Комитета, причисленного к первому отделению собственной Его Императорского Величества Канцелярии, тайного советника Николая Васильевича Гулькевича. Эта копия с приложением печати комитета Министров выдана 6 декабря 1885 года сыну умершего тайного советника, статс - секретаря Его Императорского Величества, управляющего делами бывшего Кавказского комитета Николая Васильевича Гулькевича, дворянину Константину Николаевичу Гулькевичу, согласно его просьбе на предмет представления данной копии для определения его на службу в министерство иностранных дел.

Муниципальное образование Гулькевичский район, село Соколовское
Муниципальное бюджетное общеобразовательное учреждение
средняя общеобразовательная школа № 14 села Соколовского

The image shows a page from a historical document, possibly a church register or family record. It features a grid with columns numbered I through XIV. The text is handwritten in Russian. Key entries include dates: 1814, 1832, 1834, 1840, and 1847. The document is signed at the bottom by a priest, with the name 'М. Г. Котляревский' visible. The text describes the life and career of a man, likely the subject of the text below, detailing his education, military service, and administrative roles.

Из этого уникального документа мы узнаем, что Николай Гулькевич родился в 1814 году в обер - офицерской семье, получил домашнее воспитание. Начал службу в 1832 году в штате канцелярии Мелитопольского уездного суда, где «исполнял должность» секретаря. В 1834 году был переведен в Орловскую городскую полицию письмоводителем. Через два года за усердие получил чин старшего коллежского регистратора. Уже через четыре года в 1840 году Николай Гулькевич - старший помощник правителя канцелярии Таврического Губернатора. А еще через год - чиновник по особым поручениям при Таврическом гражданском Губернаторе. Из послужного списка Николая Васильевича следует, что молодой перспективный чиновник, куда бы ни был назначен, служил царю и Отечеству «усердно и ревностно», выполняя поручения особой важности и секретности. Эти поручения касались внутренних дел государства: коррупции, религии, политики.

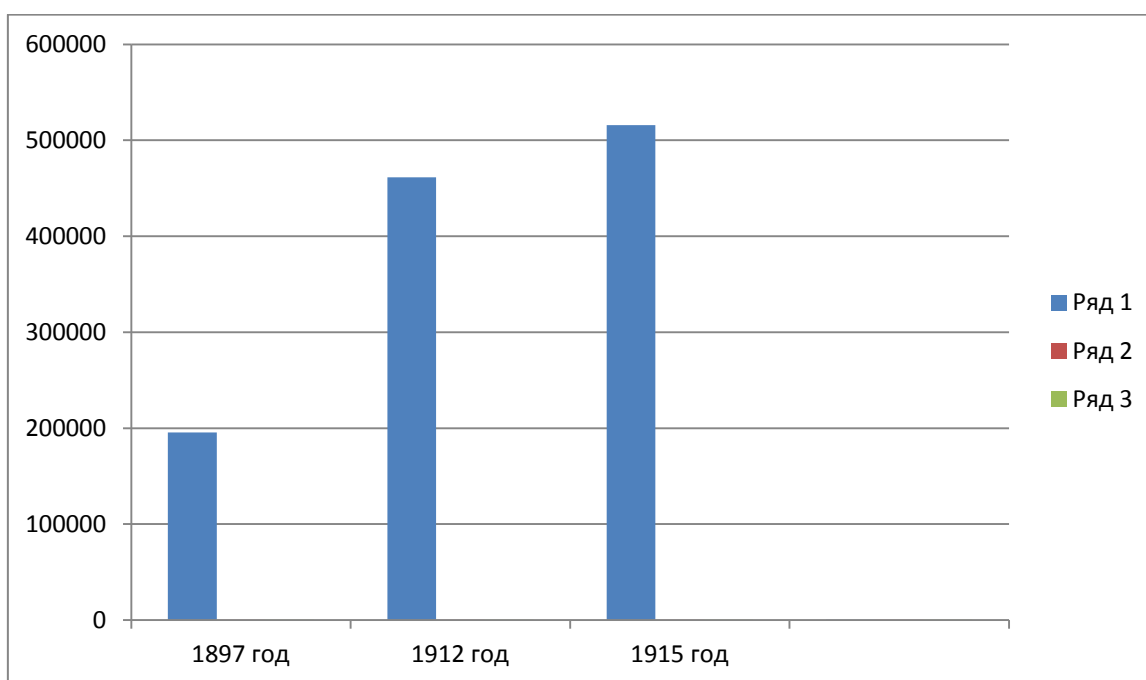
Н.В.Гулькевичу, - Гулькевичи. К 1875 году рядом со станцией образовался поселок, были открыты почтовое отделение и телеграфная контора. Последняя запись в формулярном списке Николая Васильевича Гулькевичи гласит: «умер, состоя на службе, 27 ноября 1876 года». После его смерти пожалованные земли перешли к его сыну Константину Николаевичу Гулькевичу, служившему в Министерстве иностранных дел в русских миссиях в Мюнхене, Риме, Константинополе, а в 1916 году назначенному чрезвычайным и полномочным послом России в Норвегии. Неудивительно, что фамилия чиновника стала именем города и целого района, которое не менялось со дня его основания. Значит, служил Николай Васильевич Гулькевич Отечеству так, что его имя осталось в памяти людей и на карте Кубани.

Мог ли предположить Николай Васильевич, тайный советник и статс-секретарь, управляющий делами кавказского комитета, принимая в награду "за особые заслуги перед Отечеством " 3000 десятин земли в кубанской области в потомственное владение от царя Александра Второго, что имя его останется в веках, став именем города Гулькевичи? Наверное, нет. Он был горячим патриотом России, но человеком трезвомыслящим, на личную славу не падким. "Особые заслуги" же Н.В. Гулькевича "перед Отечеством" заключались в том, что он наладил на землях Кубани продовольственную базу для снабжения российской армии, сражавшейся на Кавказе с мятежным Шамилем, поставляя армии качественные и недорогие продукты. Как видим, чтобы остаться в памяти потомков, нужно много и плодотворно трудиться на благо страны - нужны для этого прежде всего реальные дела, а не одни слова о патриотизме... Через сто тридцать пять лет на земле бывшего статс-секретаря произошли большие перемены. Если перед первой мировой войной местная промышленность была не так уж и объемна (винокуренный и свеклосахарный и рафинадный заводы), а культуру и образование представляли министерское одноклассное и церковноприходское училища,

то сейчас Гулькевичский район развит и промышленном отношении и может гордиться достижениями в области сельского хозяйства.

Действительно, из документов, в частности «Переписи населения 1897 года», можно узнать, что на на станции Гулькевичи проживало 29 человек, и еще 100 человек крестьян, работающих у помещиков. В 1917 году в селе Гулькевичи было 611 дворов и около 2000 жителей.

Динамику населения видно из следующей диаграммы:



В 1897 году, согласно переписи население отдела составляло 195683 чел.

В 1912 – 461306 человек, а в 1915 – 515857 человек, что показывает быстрый рост. Население отдела росло как за счёт естественного прироста, так и приезжих крестьян из различных районов страны. Сюда же стали переезжать зажиточные крестьяне, землевладельцы, которые хотели увеличить своё состояние, так как земли пустующей земли в крае было много. Переселенцы, приезжающие на Кубань, в своем преобладающем большинстве были из средней полосы России: Воронежской, Брянской, Белгородской губернии;

так же были из Белоруссии и Украины. В 1902 году население хутора Гулькевичи составило почти 950 человек и продолжало стремительно увеличиваться.

Одна из главных причин развития района – наличие большого количества пустующей пахотной земли. Земельный вопрос во все времена нашей истории был и остаётся главным. Эти земли привлекали крупных землевладельцев, которые хотели извлечь из неё как можно больше прибыли. Так, в конце 19 – начале 20 веков появились в этих местах землевладельцы: Заболотный Михаил Иванович; Щербак Лукьян, Филипп, Михаил, Борис; Бредихины Антон и Тимофей Прокофьевичи; Петрик Алексей Иванович, Марья Ивановна, Петр Иванович, Алексей Петрович, Иван Петрович; Озеровы, Пехотины Игнатенко, Николенко, Меснянкин Яков Николаевич; Коваль Григорий Леонтьевич и др. На этих землях. Купленных или взятых в аренду они основали свои хутора, экономии.

— 195 —

Сел. Ново-Михайловское.			
265	Коваль Алексей Минаев.	196	
266	Ольга	116 ² / ₃	
267	Сokolovъ Евазаръ Яков.	809	
268	Выборъ Леонидъ Фили.	802 ¹ / ₂	
269	Отрадь Ольгиское т-во .	800 ¹ / ₂	
270	Петрякъ Марья Иванов.	400	
271	Денисовскій Антонъ Арт.	266 ² / ₃	
272	Капитанахъ Суат. Хавъ-Гирей .	94	
273	Покоро-Калинов. спитъ .	214 ¹ / ₂	
274	Жамъ Суатанъ Гирей .	688 ¹ / ₂	
275	Пашкевичъ Георгъ Вас. .	395	
276	Судтанъ Забытъ-Гирей .	614 ¹ / ₂	
277	Степаненко Андрей Петръ .		
278	Григорій Яковъ и Осипъ Иванов.	1000 ² / ₃	
279	Ерехина Марья Иванов.		
280	и ея дѣти: Василь, Ев. Елизаровичъ Ярмашичъ Александръ Илья Вас.	1187 ² / ₃	
281	Игнатенко Фекла Петр. .	4 ¹ / ₂	
282	Ахиповернов о-во "Ома и Новоенко"	3	
283	Романовскій Васнаи Михайлов.	2164 к.с.	
284	Пехотина Евдокия Осип.		
285	и ея дѣти: Владимръ, Александръ и Елена Александр. Литвиновъ	86 ¹ / ₂	
286	Бовъ Георгъ Алексѣевъ.	236 ¹ / ₂	
287	Мѣшковскій Георгъ Иван.	266 ² / ₃	
288	Денисовскій Маркъ Арт.	240 ² / ₃	
289	Денисовскій Вѣръ Васильев. Н-ки .	500 ² / ₃	
290	Пенета Моисей Давидов.	1000	
291	Николенко Левъ Антлов.	1963	
292	Заболотный Пазаръ Иванов.	1650	
293	Заболотный Филиппъ Иван.	194	
294	Петрякъ Петръ Иванов.	390	
295	Петрякъ Алексѣй Петр.	359 ¹ / ₂	
296	Петрякъ Иванъ Петров.	218 ¹ / ₂	
297	Горбачева Сераф. Пазл.		
298	Озерова Анна Осиповна и ея дѣти: Вас, Пв., Федоръ и Валентинъ .	499 ¹ / ₂	
299	Озерова Устинья Архип.	100	
300	Матвѣевъ Григ. Тимоф. .	400	
301	Озеровское т-во .	300	
302	Давыдовъ Елисей Герасимовна и ея дѣти: Михайла, Алексѣй и Надежда Ульяновича Тесля	1200	
303	Тесля Петра Ульян. Н-ки	800	

— 196 —

		Ст. Полутная.	
302	Марковъ Владим. Вас.	870	
303	Ольга	800	
304	Ярмашичъ Александръ Иван.	800	324
305	Озеровъ Ефимъ Михайл.	1581 ¹ / ₂	
306	Лейбо Наваноръ Гусман.	687 ¹ / ₂	
307	Серафимовичъ Иосифъ Иосифов.	644 ¹ / ₂	
308	Марковъ Дмитрій Вас.	400	
309	Ольга	1000	
310	Николенко Яковъ Осипъ	1192 ¹ / ₂	325
311	Чемлянское т-во .	1000	326
312	Германовское т-во .	1001	327
313	Николенко Прокоф. и Никита Фом. .	4	328
314	Николенко Левъ Антлов.	1/4	329
315	Сельско-хозяйственн. о-во Училищный совѣтъ при Святотроицкой церкви при ставшій Гулькевичи Молитвенный домъ во имя Святой Троицы на ст. Гулькевичи .	2150 к.с.	330
316	Иваненко Мих. Лукьян.	15	
317	Чередины Подва. Яковъ, Ковальевъ Константинъ Петров., Писаревъ Михайла и Иосифъ Лукьянов. и Мосовцевъ Кириллъ Калистрат.	5	
318	Озеровъ Николай Ефим.	119	
319	Писаревъ Иосифъ Лукьян. и Михайла Осипов.	17 ¹ / ₂	
320	Чередины Подва. Яковъ и Андрей Яковъ и Ома Вас., Шаповаловъ Михайла Керделовичъ Бузаръ Григорій Анк соупомъ и Стратій Александръ и Игнатъ .	120 ² / ₃	
Ст. Отважная.			
321	Евсѣевъ Введенгъ, Илья, Петръ Иванов.	160	
Ст. Привольный.			
322	Паршинъ Ефимъ и Василій Ефимов.	154	
323	Зиншневичъ Иосифъ Казимиров. Н-ки .	77 ¹ / ₂	
Ст. Подгорная.			
331	Зайцевъ Иванъ Максим.	312	
332	Догова Анастасія .	187 ¹ / ₂	
333	Данина Аграф. Александр.	76 ¹ / ₂	
Ст. Преченокопская.			
334	Раздольская Полина Вас.	124 ¹ / ₂	
335	Спорковъ Васи. и Федоръ Иванов.	118 ¹ / ₂	
336	Вихлянцева Сильвестръ Кондрат. .	100	
337	Вихлянцева Фил. Петр. .	100	
338	Работоговъ Григ. Матр.	182	
339	Николенко Кириллъ Касьянов.	50 ¹ / ₂	
340	Шевкуновъ Степ. Пазар.	56	
341	Стеченко Лаврентія Матвѣев. и-ки	5	
342	Волошинъ Введенгъ Григ.	80	
343	Захаровъ Ив. и Романовна Татьяна Алексѣев.	428	
344	Копыто Евфросинья Павла Юльяновъ Иванъ Игнат. .	208	
345	Захаровъ Прохоръ Тим. Кургуничъ Василій Петр.	200	
346	Михайлова Кирилла Гавриловича и-ки	49 ¹ / ₂	
347	Турченкова Зян. Емель.	16	
348	Работоговъ Яковъ Митр.	20	
349	Турченко Емельянъ Ант. .	18	
350	Совенкинъ Евлампія Ант. и Ганса Яковлев.	81 ¹ / ₂	
351	Гончаровъ Семъгъ Григ. Вайраченко Ив. Матв.		

Из «Кубанского сборника на 1916 г.», газеты «Кубанские ведомости» узнаём много нового о хозяине земель, на котором появилось село Соколовское.

Историческая справка

Село Соколовское начинает свою историю в 1909-1910 годах. Степные просторы с буйно растущими травами, яркими цветами, труднопроходимые камышовые заросли вдоль реки – так выглядели в прошлом земли, на которых расположено село Соколовское.

Когда-то здесь проходили кочевые племена скифов и сарматов, жили меотские племена, оставившие захоронения. В сельском музее хранится бронзовый наконечник меотской стрелы, найденной во время полевых работ

Первые переселенцы, которые заселяли территорию нашего края, приехали сюда к 80-м годам 19 века. Первыми переселенцами были черноморские казаки и украинские крестьяне, а также крестьяне центральных районов России, которые сбежали от голода и нищеты. На Кубани их стали называть «иногородними».



Богатства прикубанской степи привлекали внимание русских помещиков. Земли, на которых размещались переселенцы, уже принадлежали крупным землевладельцам: Соколову, Щербаковым, семье Петрик, Промским, Тарасовым. В 1908 году на землях Щербакова был основан хутор Машевский, в 1912 году на земле Промских возник хутор Алексеевский, в 1914 году появился хутор Тарасовский. О землевладельце Соколове до написания данной работы было известно только то, что он являлся собственником этой земли. Никто не знал даже его имени. В «Списке землевладельцев за 1909-1911 год» мы узнали его имя Соколов Елеазар Яковлевич. Прочитав заметки в газете «Кубанские ведомости» за 1906 год нашли ещё сведения, касающиеся его отца. Оказывается жили они в станице Петропавловской. Соколов Яков Михайлович перечислен в списке лиц Майкопского отдела, имеющих право участия в выборах в Государственную Думу на съездах уездных землевладельцев. Отсюда мы делаем вывод, что Соколовы переехали в наш район с целью купить новые земли. Это объясняет ещё один факт: большинство первых поселенцев в селе



Муниципальное образование Гулькевичский район, село Соколовское
Муниципальное бюджетное общеобразовательное учреждение
средняя общеобразовательная школа № 14 села Соколовского
Соколовском и хуторе Алексеевском были родом из станицы
Петропавловской. Теперь понятно, что крестьяне и небогатые казаки поехали
вслед за своим помещиком на новые земли.

Первые поселения – это около десятка хат. Жалкие саманные постройки,
крытые соломой, в лучшем случае – камышом.



На фоне их жилищ выделялись помещичьи дома и постройки. До сих пор
сохранился дом одного из помещиков, где находилась контора отделения №
1 колхоза «Наша Родина».



В 90-х годах 19 века казак Лукинов поселился в низине хутора и открыл постоянный двор. Рядом проходила дорога – шлях из Петропавловской в Гулькевичи и было это место было удобным для основания села. В 1909 году казачье общество станицы Петропавловской стало переселять сюда казаков и выделять им наделы земли. Первыми поселенцами были: Захарченко Никита, Алтухов Артём, Малахов Петр, Подзолко Сильвестр, Фёдоров Алексей. В северной части хутора землями владел Е.Я. Соколов, купивший эти земли после переезда из Центральной губернии. Здесь он основал экономию. В это же время заселяются хутора Новозеленчукский и Новопавловский.

Эти сведения мы почерпнули из уст жителей села и хуторов, которым рассказывали об этом их родители.

Из истории хутора Алексеевского

*Наш маленький тенистый хуторок
На карте края, может, незаметен.
Но знаем,
Сердцу нет его милей.
Наш Алексеевский,
Ты лучше всех на свете!*

Хутор Алексеевский образовался в 1914 году. Жителям станиц Петропавловской и Темиргоевской давали земельные наделы на месте так называемой Сухой Балки.

Первоначально хутор назывался Алексеевский –Петропавловский. Потом было подано прошение атаману и царю Николаю II с просьбой закрепить за хутором название Алексеевский, в честь одного из членов дома Романовых – наследника престола цесаревича Алексея. Просьба была удовлетворена и за хутором закрепилось название Алексеевский.

Трудно было людям так далеко ездить обрабатывать землю, и они начали строить сначала землянки, временки, а потом уже и дома. До недавних пор в хуторе ещё стояла турлучная хата, построенная первыми жителями хутора.

Как рассказывали сторожилы, переезжали казаки из станицы Петропавловской, везя с собой всё своё имущество. Даже везли выкопанные фруктовые деревья.

В хуторе Красный Перекоп жил помещик Данил Савельич Петрик. В Алексеевском он имел огромные амбары, предназначенные для хранения урожая. В хуторе уже проживало много молодых семей, подрастали ребяташки, а школы не было. Тогда Петрик Д.С. один из амбаров переоборудовал под здание, в котором стали учиться дети. Так, в 1917 г. В х. Алексеевском была открыта первая школа.

В районе есть несколько сёл, образовавшихся ещё в 19 веке и имеющих богатую историю. Это сёла: Новомихайловское. Отрадо-Ольгинское, Отрадо-Кубанское. В былые времена сёла процветали, в особенности Новомихайловское, так как имело историческую славу благодаря визиту в 1905 году самого Николая Второго. Его превосходительство удостоило вниманием сельчан благодаря открытию православного прихода - местной церкви. В те времена колокольный звон ее колоколов далеко разносился по степи и был слышен в соседних селениях. Но со временем здание подверглось частичному разрушению и разорению не без молчаливого попустительства местных чиновников разных эпох. Иконостас вместе с колоколом был передан в один из приходов г. Кропоткина, крест был сорван с купола и глубоко зарыт в одну из могил примыкающего к храму кладбища в лихие 30-е годы. В эпоху развитого социализма само здание церкви было переоборудовано в зерносклад.

2. Особенности землевладения и землепользования

*«Я далеко не восторгаюсь тем, что
Вижу вокруг себя, но клянусь
Честью, что ни за что на свете я не
Хотел бы переменить Отечество,
Или иметь другую историю, кроме
Истории наших предков, такой,
Какой нам Бог её дал».*

А.С. Пушкин

Вопрос о распределении земли всегда самый сложный в государстве. А на территории Кубанской области он осложнялся ещё и наличием различных форм собственности. Основное занятие жителей отдела – земледелие. Многие переселенцы надеялись получить земли в аренду или стать собственниками. Но в начале 20 века сделать это было гораздо труднее, чем во времена колонизации и активного заселения края. Покупные и арендные цены выросли в 2, 5 раза.

С ростом населения происходили изменения в земельном обеспечении и землепользовании казачества, русского и горского крестьянства. Вначале, когда казаков было мало, а земли много, каждый мог использовать земельной площади столько, сколько было необходимо для его хозяйства. С увеличением численности населения возрастал спрос на землю и подобная "вольнозахватная" форма землепользования стала устраивать далеко не всех. В 1869 г. появился закон, согласно которому душевой надел казака, достигшего 17-летнего возраста, должен был составлять от 16 до 30 дес. земли в зависимости от месторасположения и качества земли. Исходя из этой нормы, в 1870-х гг. шло наделение станиц землей. Землепользование в это время было по-прежнему неупорядоченным: каждый сеял и пахал, где хотел, если вовремя успел захватить себе участок. Но с 1880-х гг. начался переход к

Муниципальное образование Гулькевичский район, село Соколовское
Муниципальное бюджетное общеобразовательное учреждение
средняя общеобразовательная школа № 14 села Соколовского

передельно-паевой системе распределения земли. Паевой надел, получаемый казаком, был почти в два раза меньше душевого, т. к. часть станичной земли шла на общие нужды (под пастбища, выгоны, школы и т. п.). Для равномерного перераспределения земли станичники раз в 9-12 лет производили ее переделы. С естественным ростом населения и периодическими переделами станичных земель паевые наделы казаков постепенно сокращались.

Структура местного землевладения изменилась с тех пор. Правовой статус казачьих земель определялся Жалованными грамотами, которые регулировали бессрочные права на землю. По исследованиям Мушегяна, в Кубанской области происходил процесс замены войсковой земельной собственности общинной и частной. Часть войсковой земли была обращена в частную собственность, а другая в форме юртовых или общинных земель оставалась во владении казачества. Земельные права иногороднего населения получили законодательное регулирование после принятия Закона 29 апреля 1868 г., согласно нормам которого. Иногородние лица могли приобретать в собственность дома или иную недвижимость. Однако земля под строениями оставалась в собственности войска.

Особенностью землевладения в Кубанской области в период Столыпинских реформ заключались в том, что трудовые участки, расчищенные для полеводства, находились в индивидуальной собственности, а пастбища, покосы – в общинной. Главной задачей решения земельного вопроса было размежевание. В результате реформы укрепился институт частной собственности на землю. В это же время улучшилось правовое положение иногородних на войсковой территории. Одновременно в области закрепились три формы собственности на землю: войсковая, общинная, частная. Это порождало земельные споры, так как казачье население не любило иногородних и не хотели расширения прав для них.

Главная идея землеустройства того времени была опора на крестьянское хозяйство как самостоятельную единицу. Новым подходом стало то, что земельные нормы стали даваться подворово. Конечной целью было создание хуторских хозяйств на землях, находящихся в частной собственности их владельцев. Создание хуторов поощрялось большими преимуществами и льготами в получении ссуд, технической помощи, строительстве.

Именно эти законодательные нормы подтверждаются появлением новых хуторов в районе. В некоторых сёлах до сих пор сохранились первые дома землевладельцев, как их тогда называли, помещиков. (Сохранились дома Петриков в Соколовском, посёлке «Кубань»). Преследуя эти же цели, надо отметить, активизировалась работа Крестьянского Банка, который выдавал ссуды. В Кубанской области Крестьянский банк оказывал казачьему населению преимущественное перед крестьянами содействие в приобретении частновладельческой земли. Предпочтительное право покупки предоставлялось станицам перед отдельными казачьими обществами и товариществами, а покупка в единоличную собственность допускалась только с одобрения местной Землеустроительной Комиссии. Казачий земельный фонд оставался вне сферы деятельности Крестьянского Банка.[2]

На карте Кубанской области 1902 года отчётливо видны крупные сёла, отмечены хутора и земли. Это доказывает правоту данных, полученных от жителей сёл и хуторов.

Большинство крупных помещиков к 90-м, годам XIX в. продали свои земли богатым, овцеводам, предпринимателям, разбогатевшим крестьянам. Теперь в списке крупнейших землевладельцев Кубани вместо "сиятельных" княжеских и графских фамилий все чаще встречались имена новых помещиков - "чумазых лендлордов", как их тогда называли. Подлинными "степными королями" Кубани были овцеводы "тавричане" - выходцы из

Таврической губернии (Крыма). Они скупили и арендовали в Кубанской области тысячи десятин земли для разведения длинношерстных меринсовых овец. Так, овцеводы Мазаевы купили на Кубани более 8 тыс. дес. земли и более 40 тыс. дес. арендовали. Братья Ф. А. и А. А. Николенко приобрели свыше 30 тыс. дес. земли. Далеко за пределами края славились своими громадными земельными владениями и многотысячными отарами братья Меснянкины, Петрик, М. И. Заболотный, Я. А. Пеховский и другие. Некоторые из них впоследствии превратились в крупнейших земельных и промышленных магнатов, например миллионер Фома Николенко. Некоторые помещики полностью сдавали в аренду свои имения. Например, графиня Е. П. Коцебу сдавала 5,1 тыс. дес. земли. Иной тип владения представляло имение "Хуторок" (близ Армавира) барона Р. В. Штейнгеля. Это было образцовое крупнокапиталистическое хозяйство с высоким уровнем организации производства. В имении широко применялись интенсивные системы земледелия, многопольные севообороты, удобрения, сельскохозяйственные машины и пр. Урожайность на полях барона была в три раза выше, чем в целом по краю, в "Хуторке" трудились тысячи наемных рабочих, для которых барон построил школу и больницу. Приглашенные им специалисты успешно разводили новые породы овец, лошадей, коров, культивировали различные сорта винограда. К 1890 г. в хозяйстве Р. В. Штейнгеля было 42 тыс. овец, 940 голов крупного рогатого скота, 443 лошади, 450 свиней, винокуренный и спиртовой завод. В 1897 г. дело отца успешно продолжил его сын В. Р. Штейнгель. Были построены хлебный элеватор, мельница, хлебопекарня, кирпичный завод, мастерские. В Петербурге, Москве, Риге, Ростове-на-Дону, Армавире открывались магазины и склады, торговавшие вином и продуктами этого имения. Продукция "Хуторка" не раз получала золотые медали на международных и всероссийских сельскохозяйственных выставках. Таким образом, кубанская земля не только дала возможность заниматься

Муниципальное образование Гулькевичский район, село Соколовское
Муниципальное бюджетное общеобразовательное учреждение
средняя общеобразовательная школа № 14 села Соколовского
привычным сельскохозяйственным трудом тысячам местных и пришлых
крестьян из Европейской России, но и открыла простор для применения
своего капитала и хозяйственного опыта многим предпринимателям и
купцам.

3. Особенности развития промышленности

Если надо – значит надо,

Значит так и будет.

Приходите, будем рады,

Деловые люди.

А. Розенбаум

К началу XX века, некогда преобладавшая отрасль сельского хозяйства Кубани, животноводство, окончательно уступила свои позиции зерновому земледелию, что способствовало развитию перерабатывающей промышленности. С ростом посевных площадей основную часть общего товарооборота края составляли уже продукты земледелия.

По статистическим данным Екатеринодарского биржевого комитета, в 1913 г. в области было собрано 304,657 тыс. пуд. хлеба, что превысило сбор 1912 г. на 47,552 тыс. пуд. Приведенные цифры еще раз подтверждают тот факт, что хлебопашество на территории Кубанской области, главным образом, в ее степной части процветало, чему в немалой степени благоприятствовали климатические условия, а также плодородие черноземной почвы.

Так, в статистическом сборнике мы видим, что Лабинский отдел в 1915 году развивался успешно, опережая других в урожае зерновых (урожай составил – сам 7,7) – это второе место после Екатеринодарского отдела. А урожай подсолнечника вывел отдел на первое место и составил – сам 75, 8.

Как уже отмечалось собственники земли строили на своих землях предприятия, перерабатывающие сельхозпродукцию. Начали быстро расти маслособойные заводы, мельницы, многочисленные хлебные ссыпки.

Статистические сведения по заводам и фабрикам Кубанской области находятся в справочном издании «Фабрично – заводские предприятия Российской империи». В нём имеются данные по отдельным промышленным предприятиям, указаны местонахождение, владелец, год возникновения, годовое производство, основной капитал, число рабочих, оснащённость оборудованием, вид изделия. Так же много информации мы можем почерпнуть из «Указателя действующих в империи акционерных предприятий» (1903 г.) и «Сборника сведений о действующих в России акционерных обществах» (1911 г.).

Именно в них мы находим сведения о предпринимателе Ф. Николенко, который являлся членом совета акционерного общества, а этот факт говорит нам о развитии акционерных обществ в Лабинском отделе. (прил.)

История города и района несомненно тесно связана со станцией Гулькевичи. Именно железнодорожная станция играла немаловажную роль в развитии села и района на Северном Кавказе. Об этом говорят такие сведения: за 30 лет своего существования ее грузооборот увеличился больше чем в 91 раз, а перевозки зерна в 42 раза. Несмотря на это, дорога не справлялась с перевозками. Ежедневно в Гулькевичах производили 5000 пудов муки, готовой к отправке. В 1894 году по грузообороту станция занимала четвертое место на Северном Кавказе.

Особенностью развития Лабинского отдела было то, что торговля развивалась лучше и быстрее, чем промышленность, даже нефтяная. Так, согласно документам, число заводов и фабрик в Лабинском отделе в 1914 году составило 1708, с суммой годового дохода в 15 645 742 р. Это первое место в Кубанской области. Доход на душу населения составил 60 р. 9 коп.

Муниципальное образование Гулькевичский район, село Соколовское
Муниципальное бюджетное общеобразовательное учреждение
средняя общеобразовательная школа № 14 села Соколовского

Это более, чем в 2 раза превышает показатели Екатеринодарского отдела.

Свой вклад в развитие и становление промышленности внесли и предприниматели нашего района и области. (прил.)

Галанинъ, И. И. съ Бр., Тор. Д., кр. Поташн. зав. Лабинск. отдѣль, стан. Лабинская. *Тел.: Лабинская—Галанины.* Год. произв. 74,580 р. Чис. раб. 12.

Акц. О-во Кавказск. хим. заводовъ. Усть-Лабинск. поташн. зав. Екатеринодарск. отдѣль, стан. Усть-Лабинская. *Близ. ст. Усть-Лаба, Владик. ж. д.* Год. произв. 55,000 р. Двиг. нефт. съ ч. с. 3. Чис. раб. 20.

Ржехинъ, Ив. Аким., кр. Поташн. зав. Лабинск. отдѣль, стан. Лабинская. *Адресъ к-ры: г. Саратовъ, Армячск. и Прюток. ул., соб. д.* Год. произв. 55,000 р. Чис. раб. 15.

Крупнейшими предпринимателями были: Галанин И.И. (владелец поташного и маслобойного заводов с годовой производительностью 74, 580 р.), Ржехин Иван Акимович (также имел поташный завод), Каспаров Б.М., Братья Тарасовы имели ваточные фабрики в Армавире, Пасконин В.А. имел кожевенный завод в станице Лабинской, Стряпчев Г.К. и Нестеров Д.А. имели типографную и переплётную мастерские, барон В.Р. Штейнгель имел ремонтные мастерские по ремонту земледельческих машин, Вильде В.К. выработывал стеклянные бутылки из зелёного стекла, казак Георгий Хлус - кирпичный завод, Аведовы Степан и Иван, братья Бабаевы – маслобойные заводы в Армавире, Березян В.А. купил водяную мукомольную мельницу в Лабинской станице, Жеребцов Н.М. имел маслобойные заводы в Новомихайловском и Отрадо-Кубанском сёлах, несколько маслобойных заводов имели братья Захаровы, Котлевец Э.А. в Армавире имел конфетный и пряничный заводы, Лапшин И.И – водяную мукомольную мельницу. Нужно назвать и купца Ломагина С.М., Ломагина И.Г. – владельцев маслобойных заводов в Лабинской, Лысоконенко П.А. – в Армавире. В Гулькевичах действовало акционерное общество Николенко – собственник

Муниципальное образование Гулькевичский район, село Соколовское
Муниципальное бюджетное общеобразовательное учреждение
средняя общеобразовательная школа № 14 села Соколовского
паровой вальцовочной мельницы и парового маслобойного завода, на
которых работало 100 человек, производившие продукцию на 1,5 млн.
рублей. И ещё: пятеро братьев Сатаровых изготавливали на мельницах и
продавали пшеничную муку и ещё многие другие. (прил.)

Не особенно преуспели наши предприниматели в нефтяной
промышленности. Так, в 1911 году Землевладелец Пеховский пытался в
Ходыженске и Нефтяном заняться нефтью, но отказался от участия в деле,
так как нефть в той местности не пошла.

		<i>Кавказский отдѣл.</i>										
5614 13875	Дѣйствительн. студентъ Яковъ Адамовичъ Пѣ- ховскій.	При р.р. Кубани и Зе- ленчукъ.	2590	45	125017	74	6107	66	14322	95	145448	35

		<i>Лабинскій отдѣл.</i>										
2284 13249 2284 13250 5536 13248	Купецъ Илларионъ Ива- новичъ Заболотній. Онъ же. Онъ же.	Въ 7 верстахъ отъ сел. Ново-Михайловскаго. Тамъ же. При р. Кубани.	300	—	28404	99	846	04	3284	83	32535	68
			100	—	9468	42	282	01	1307	73	11058	16
			1420	—	125932	77	3703	28	12909	34	142545	39

Лучше развивалась торговля. И для этого создавались соответствующие
условия. Кооперативная торговля на территории Кубанского казачьего
войска имела свои особенности и сильные стороны. В городах и в крупных
казачьих станицах (Тихорецкая, Лабинская, Каневская, Кавказская) работали
специальные кооперативные магазины по продаже овощей и фруктов. Это
было одним из успешных направлений в работе кооперативной торговли на
Кубани. С 1913 по 1916 год потребительские общества в ходе реализации
овощей и фруктов выручили 257600 руб.

Муниципальное образование Гулькевичский район, село Соколовское
Муниципальное бюджетное общеобразовательное учреждение
средняя общеобразовательная школа № 14 села Соколовского

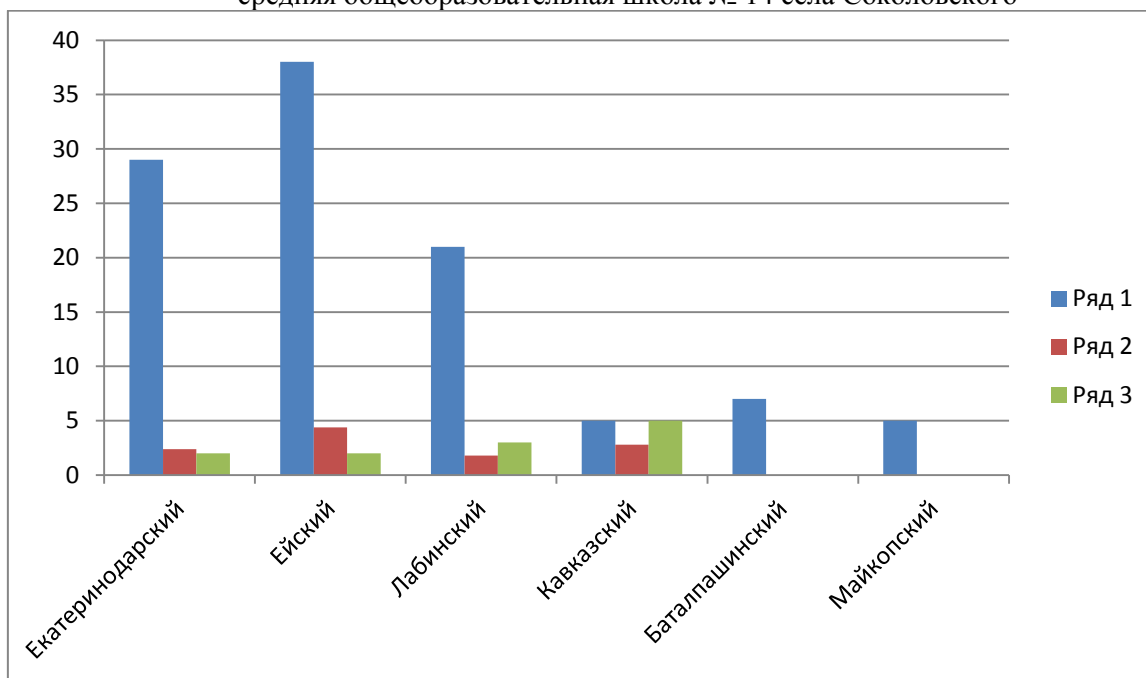
Сведения о торговле в Кубанской области за отчетный год показаны в следующей таблице:

Въ отдѣлахъ и городахъ	Число торговашихъ				Поступило въ районный казенный доходъ отъ торговли	Торговые обороты	
	Всѣхъ	Въ томъ числѣ		Сумма въ рубляхъ		На душу мужского пола сельск. населенія	
		Иностранного сословія	% торго- вавшихъ въ общ. числѣ			Руб.	Коп.
Въ отдѣлахъ:							
Айюпскомъ . . .	1826	279	15,9	—	3424659	16	81
Катеринодарск.	1647	236	—	—	4206468	24	—
Катайнинскомъ	1284	172	13,6	—	6626722	57	94
Коскомъ	2876	422	16,4	—	10993948	27	65
Кавказскомъ . . .	3206	404	12,6	—	11566204	49	98
Каманскомъ	2062	379	18,4	—	18970830	59	60
Кабинскомъ	2927	362	12,3	—	104162148	400	8
Итого въ отд.	15327	2254	14,7	—	156950979	107	55

Немалую прибыль имели и табачные лавки. Так, в ходе реализации табачных изделий, потребительские кооперативы выручили с 1913 по 1916 год 32600 руб. Успешно осуществлялась торговля пивом и вином, а также, особенно в летнее время, квасом. Прибыль от торговли пивом составила 48400 руб., вином 79400 рублей.

В годы Первой мировой войны не только не наблюдалось снижения темпов роста потребительской кооперации, но и заметно усилилось ее развитие. К 1915 г. на территории Кубанского казачьего войска работало 110 потребительских обществ с числом работников 38600 человек. В следующей диаграмме показано количество потребительских обществ к 1915 г. по военным отделам. Количество потребительских обществ на территории Кубанского казачьего войска к 1915 г. по отделам:

Муниципальное образование Гулькевичский район, село Соколовское
Муниципальное бюджетное общеобразовательное учреждение
средняя общеобразовательная школа № 14 села Соколовского



Как видно из диаграммы, подавляющее большинство потребительских обществ находилось в Ейском, Екатеринодарском и Лабинском отделах.

19 января 1916 г. вышел циркуляр военного министерства о разрешении создания потребительских обществ на территории Кубанского казачьего войска без каких-либо ограничений по количеству. Возникновение целого ряда новых кооперативных объединений в короткий срок, сложная экономическая ситуация в стране и в регионе, война усилили необходимость объединения, сплочения потребительских кооперативных объединений для совместного выполнения поставленных задач. На территории Кубанского казачьего войска в 1916 г. возникло три Союза потребительских обществ Екатеринодарский. Ейский, Лабинский.

В начале 1917 г. в Кубанской области работало уже 579 потребительских обществ с числом работников 232510 человек, из них 198627 казаков. По количеству потребительских обществ лидировали Екатеринодарский, Ейский и Лабинский отделы. На территории Екатеринодарского военного отдела Кубанского казачьего войска находилось 128 потребительских обществ, Ейского – 215, Лабинского – 89, Таманского – 67, Майкопского – 49,

Кавказского – 18, Баталпашинского – 11.

Деятельность потребительской кооперации на Кубани играла важную роль в экономическом развитии края, в обеспечении населения продовольствием, потребительские кооперативы оказывали содействие сельскому хозяйству, снабжая его необходимым инвентарем и посевным материалом, облегчали задачу организации питания для местных жителей.

4. Развитие транспортной сети

Как на Линии было на Линешушке...

На славной было на сторонушке...

(из казачьей песни)

Развитие экономики региона вызывало необходимость создания транспортной сети. Уже в 1890-х годах мощностей Владикавказской железной дороги для перевозки грузов Кубанской области (в первую очередь - зерна) не хватало. Без железнодорожного сообщения оставались значительные районы области. Требовалось сооружение новых дорог. Период 1908 - 1914 гг. можно назвать «золотым веком» железнодорожного строительства на Кубани, положившим конец монополии Владикавказской дороги. В 1908 г. начинается строительство Армави́ро-Туапсинской железной дороги, в 1910 г. были пущены ее первые линии. Дорога соединила богатейшие районы Северного Кавказа с Владикавказской железнодорожной магистралью (станция Армавир) и портом Туапсе. Она имела общегосударственное значение, способствуя освоению Кавказского побережья Черного моря и развитию Майкопских нефтяных промыслов. Кроме того, акционерное общество, строившее дорогу, активно занималось сооружением крупного коммерческого порта в Туапсе.

В 1909 г. начались подготовительные работы на будущей Черноморско-

Кубанской железной дороге, которую на Кубани стали называть казачьей, так как она строилась в основном на деньги казачьего населения северных и северо-западных районов области. В 1913 г. начинается временное движение по линии Екатеринодар - Ахтари. Уже до конца 1913 г. по этой линии было перевезено 30 тыс. пассажиров, 1,36 млн. пудов груза. Прибыль дороги составила 105 тыс. рублей. Наибольший доход дали станции Екатеринодар, Тимашевская и Медведовская. В 1914 г. длина железнодорожной сети Кубанской области составила уже 1103 версты, 391 верста находилась в стадии строительства. В 1912 г. принимается устав Общества по сооружению Черноморской железной дороги. Общество должно было построить железную дорогу «нормальной колеи от ст. Туапсе Армавино-Туапсинской железной дороги на соединение с Закавказскими железными дорогами у разъезда Квалони» (с устройством элеваторов, складов, пристаней и т. д.). Протяженность дороги должна была составить 322 версты. К работам по сооружению новой линии Общество приступило в 1914 г., после утверждения всей необходимой документации. Открытие движения должно было начаться в конце 1917 г. Но начавшаяся вскоре Первая мировая война опрокинула все расчеты. Дорога была достроена только к 1944 г.

5. Выводы

Изучив доступные материалы музеев, библиотек, рассказы старожилов. можно сделать следующие выводы о развитии Лабинского отдела Кубанской области перед Первой мировой войной.

- особенностью является наличие в среде населения большего, чем в других отделах переселенцев, «иногородних», которые стремясь разбогатеть, стать крепкими собственниками вложили свой труд в развитие района;
- отставание Лабинского отдела в некоторых отраслях можно объяснить удалённостью от центра Кубанской области, нехваткой хороших дорог, а порой и их полным отсутствием;
- переселенческое движение из густонаселённых станиц способствовало появлению на карте области новых населённых пунктов, которые тоже участвовали в экономической деятельности, тем самым развивая многие отрасли экономики;
- несмотря на приближение войны, а в 1916 году она была в полном разгаре, Лабинский отдел успешно развивался ещё и потому, что на фронт уходили в основном казаки из западных районов области, а крестьянское и иногороднее население призывалось в армии в меньшем количестве.
- промышленность в основном была ориентирована на переработку сельскохозяйственной продукции. На первом месте оставались мукомольная и маслобойная промышленность.
- важную роль в грузовых перевозках стал железнодорожный транспорт.
- наибольшее развитие получила в Лабинском отделе торговля.

Таким образом, мы узнали, что основание села Соколовского, хуторов сельского поселения, Гулькевичи напрямую связано с развитием сельского хозяйства и промышленности, торговли, развитием транспортной системы.

Переселение казачьего и иногороднего населения связано с нехваткой земли и здесь, на территории Лабинского отдела Кубанской области можно было получить землю: купить, взять в аренду. А имея землю, приложив к ней руки и старание можно было заработать на достойную жизнь. Каждый из переселенцев пытался добиться в своей деятельности успеха, а это в целом сказывалось на развитии района.

Историческая справка. Новомихайловское село (Лабинский отдел)

Основано в 1867 г. Населено крестьянами из разных губерний. Расположено в ровной местности на левом берегу р. Кубани. Общественной земли 7626 дес. Главное занятие жителей — хлебопашество. При значительной численности населения земельный надел недостаточен. Климат здоровый. Врач — на ст. Гулькевичи (24 в.) и в имении бар. Штейнгеля (15 в.). Расстояние: до г. Екатеринодара 180 в., до железной дороги (ст. Отрадо-Кубанская) 13 в., до ст. Григориполисской 3 в., с. Новокубанского 20 в., Отрадо-Ольгинского 5 в., Темижбекской 20 в. Корреспонденция через Новомихайловское почтовое отделение, телеграф на станции Отрадо-Ольгинской. Николаевская церковь построена в 1878 г.; деревянная, ограда железная, решетчатая. Состав причта (с 1905 года): 2 священника, 1 диакон и 2 псал. Земли причту первоначально было положено 100 две, но с 1884 г. общество обратило ее в свое пользование. Первому священнику — церковный деревянный дом, первому псаломщику — церковный саманный дом, диакон имеет квартиру в здании церковно-прих. школы. Министерское учил, одноклассное 1. Церковно-приходская школа 1. Население 3575 душ

Муниципальное образование Гулькевичский район, село Соколовское
Муниципальное бюджетное общеобразовательное учреждение
средняя общеобразовательная школа № 14 села Соколовского
(поповцев 26, «новоизраильцев» около 50). Население 17621 д., 2020 дворов.
Рождений 592, браков 99, смертей 268.

Справочник по Ставропольской епархии (обзор городов, сел, станиц и хуторов Ставропольской губернии и Кубанской области). Н.Т. Михайлов. 1911г.

Отрадо-Ольгинское село (Лабинский отдел)

Основано в 1905 году товариществом крестьян, которые при посредстве Крестьянского банка купили здесь у баронессы Розен 8000 дес. земли. В 1906 г. в селе был построен молитвенный дом и в том же году при нем открыт самостоятельный приход. Расположено село в ровной местности в 4 в. от р. Кубани. Главное занятие жителей — хлебопашество. Почва черноземная. При среднем урожае десятина дает около 80 пуд. пшеницы. Климат сухой, здоровый. Врач — в имении бар. Штейнгеля «Хуторок» (в 15 в.) и на станции Гулькевичи (в 15 в.). Расстояние: до станции жел. дор. Отрадо-Кубанской 10 в., до ст. Темижбекской 15 в., сел. Новомихайловскаго 5 в. Корреспонденция чрез Новомихайловское почт, отд.; телеграф — на станции Отрадо-Кубанской.

Казанский молитвенный дом построен в 1906 г.: кирпичный, колокольня отдельно на Столбах. Стоимость здания — 8000 р. Состав причта: 1 священник и 1 псал. Земли причту нет. Общественное жалованье: свящ. 225 р., псал. 75 р. Священнику — общественный дом, псаломщику общество нанимает квартиру. «Новина» существует, но дает незначительный доход. Церковных школ в приходе нет. Министерское училище 1, одно-классное. Жалованье законоучителю — 100 р. Население (ц. д.): 2193 д. (Изд. — по стат. данным Кубанского сборника, т. 17 (Екатеринодар, 1912 г.), по

Муниципальное образование Гулькевичский район, село Соколовское
Муниципальное бюджетное общеобразовательное учреждение
средняя общеобразовательная школа № 14 села Соколовского
населению на 1910 г. дается 6282 душ). Рождений 210, браков 35, смертей
126.

Поселок Кубань

На территории поселения имеется жилой дом помещика Пеховских, датированный началом XX века. По словам одной пожилой дамы, имеющаяся на территории поселения часовня (на данный момент практически разрушена), построена помещиком Петриком, проживавшим в поселке Кубань в здании, в котором на сегодняшний день находится поликлиника, вокруг постройки имелся большой сад с фруктовыми деревьями, затем был вырублен под постройки. Часовня выстояла годы Великой отечественной войны, выстояла благодаря технологиям, использовавшимся в тот период времени в строительстве. Под часовней была усыпальница помещика, в которой впоследствии была похоронена его семья.

6. Использованная литература

1. Гольдентул И. Земельные отношения на Кубани, 1924.
2. Мушегян С.В. Особенности землеустройства на Кубани. Пробелы в российском законодательстве. Юридический журнал, 2008. № 2.
3. Городецкий Б.М. Развитие крестьянского землевладения на Северном Кавказе. Кубанский сборник. Екатеринодар, 1913, т.18.
4. Справочник по Ставропольской епархии (обзор городов, сел, станиц и хуторов Ставропольской губернии и Кубанской области). Н.Т. Михайлов. 1911г.
5. Первая Всеобщая перепись населения Российской Империи 1897 г. Таблица XIII. Распределение населения по родному языку. (Губернские итоги). Т.Т.51-89. С.-Петербург: 1903-1905

6. Кочкарова З.Р. Из истории кооперации на Дону Северном Кавказе в дореволюционный период. Ставропольский кооперативный институт (филиал) Белгородского университета потребительской кооперации. Научные ведомости № 2 (42) вып. 6, 2008
7. Е.М. Ересько. «Гулькевичи», 1994. Изд. «Северный Кавказ», Краснодар.
8. В.Н. Ратушняк. «Кубанские исторические хроники». Краснодар, 2005
9. Кубанский сборник на 1916 год. Издание Кубанского Областного Статистического Комитета под редакцией Л.Т. Соколова, Т.22., Екатеринодар, 1916.
10. Кубанский сборник на 1913 год. Издание Кубанского Областного Статистического Комитета под редакцией Л.Т. Соколова, Т.18., Екатеринодар, 1913.
11. Список землевладельцев Кубанской области и Черноморской губернии по данным уездных (окружных) по раскладке поземельных сборов Присутствий за 1909-1911 гг.
12. Вся Россия. Русская книга промышленности, торговли, сельского хозяйства и администрации. Адрес-календарь Российской империи. Т.1. Издание А.С.Суворина, 1900.
13. Кубанский календарь на 1902 год. Издание Кубанского областного статистического комитета под редакцией действительного члена-секретаря С.В.Руденко. Т.8. Екатеринодар, 1901.
14. Справочная книга для учреждений, должностных лиц, торговых и промышленных предприятий, фабрик и заводов. Европейская Россия, Сибирь и Кавказ. С-Петербург, 1912.
15. Т.Н. Сидоренко Возникновение и развитие кооперации на Кубани. Краснодар, 2008.
16. История Кубани. Под редакцией В.В.Касьянова, Краснодар, 2009.
17. Багаева Е.М. «Торгово-промышленная деятельность на Кубани в эпоху рыночных преобразований России (1861-1914 гг.). Краснодарский университет культуры и искусства. Краснодар, 2005.

Муниципальное образование Гулькевичский район, село Соколовское
Муниципальное бюджетное общеобразовательное учреждение
средняя общеобразовательная школа № 14 села Соколовского

ПРИЛОЖЕНИЯ